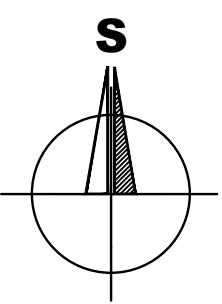


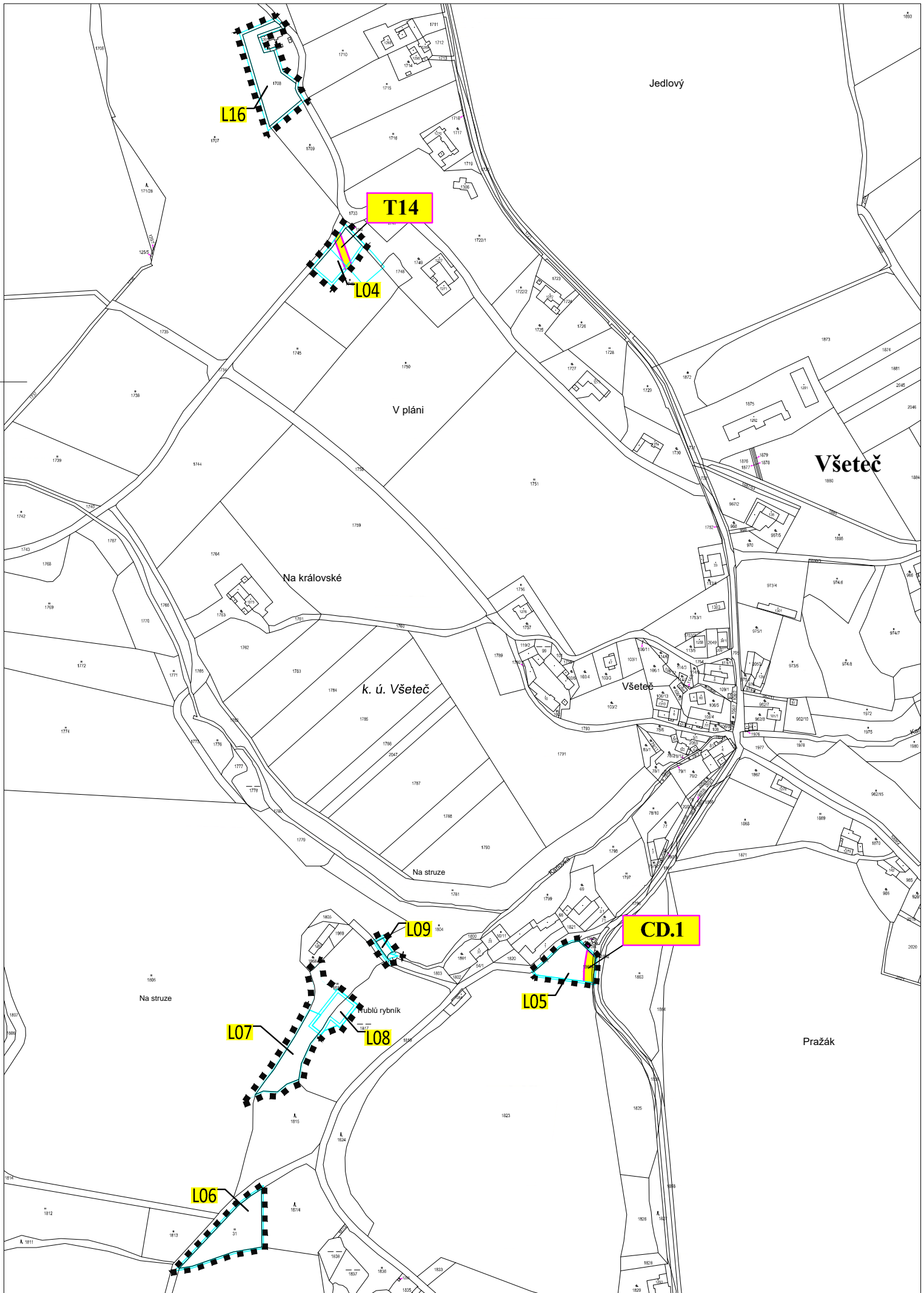
# ŘEŠENÍ ZMĚNY Č. 3 ÚP VŠEMYSLICE

## N4 VÝKRES VPS, VPO A ASANACÍ M 1:5000

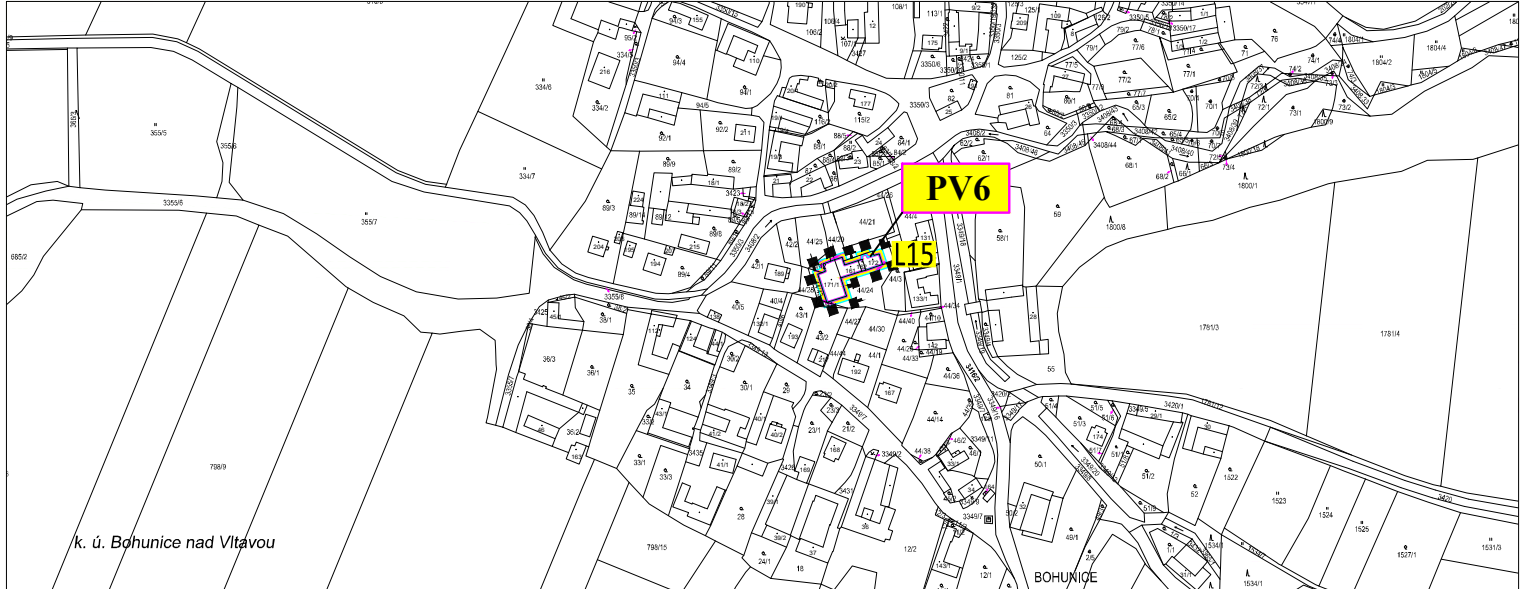
k.ú. BOHUNICE nad VLTAVOU, VŠEMYSLICE A VŠETEČ  
LOKALITY L01 - L09, L11 - L16



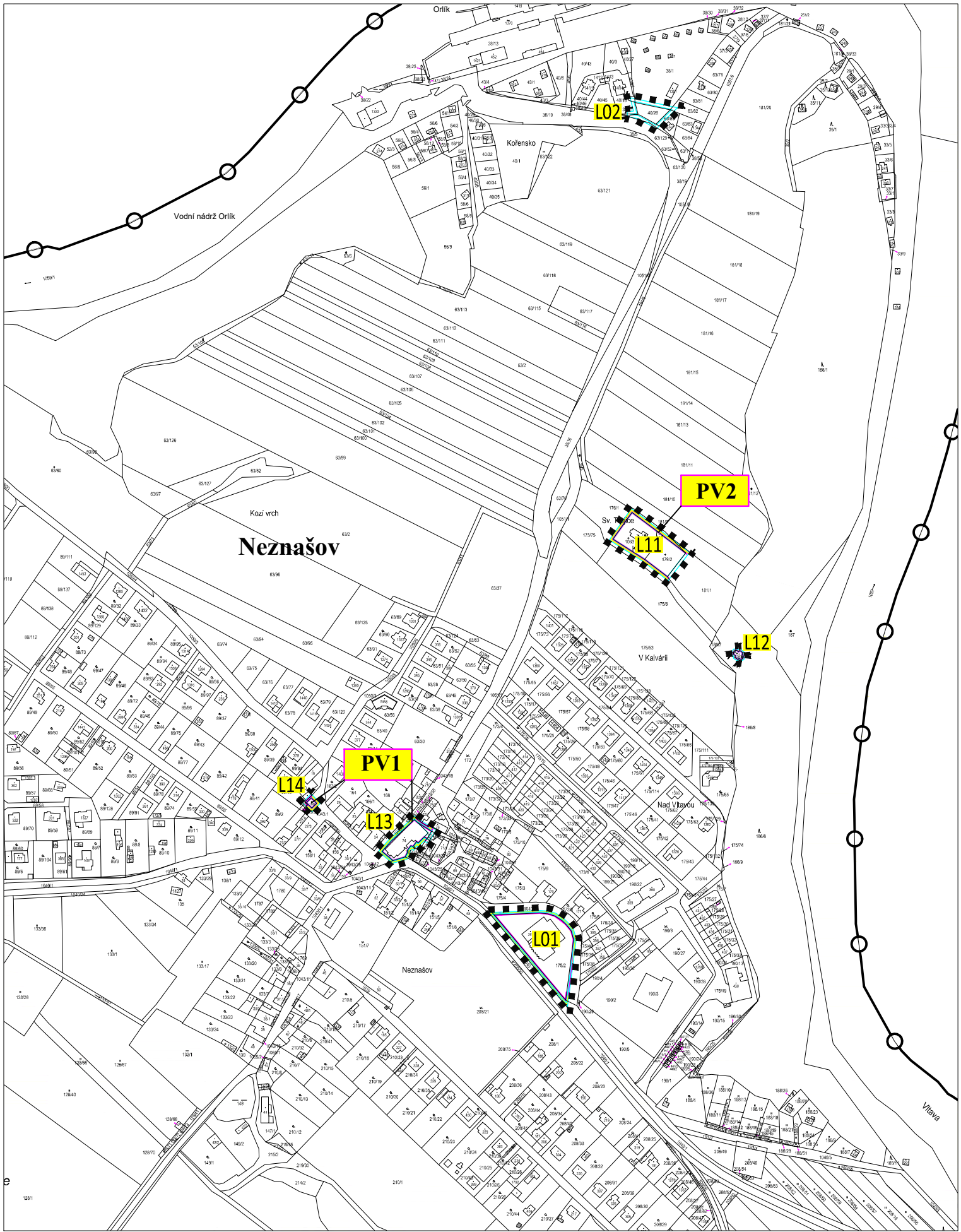
LOKALITY L04, L05, L06, L07, L08, L09 a L16 v k.ú. Vseteč



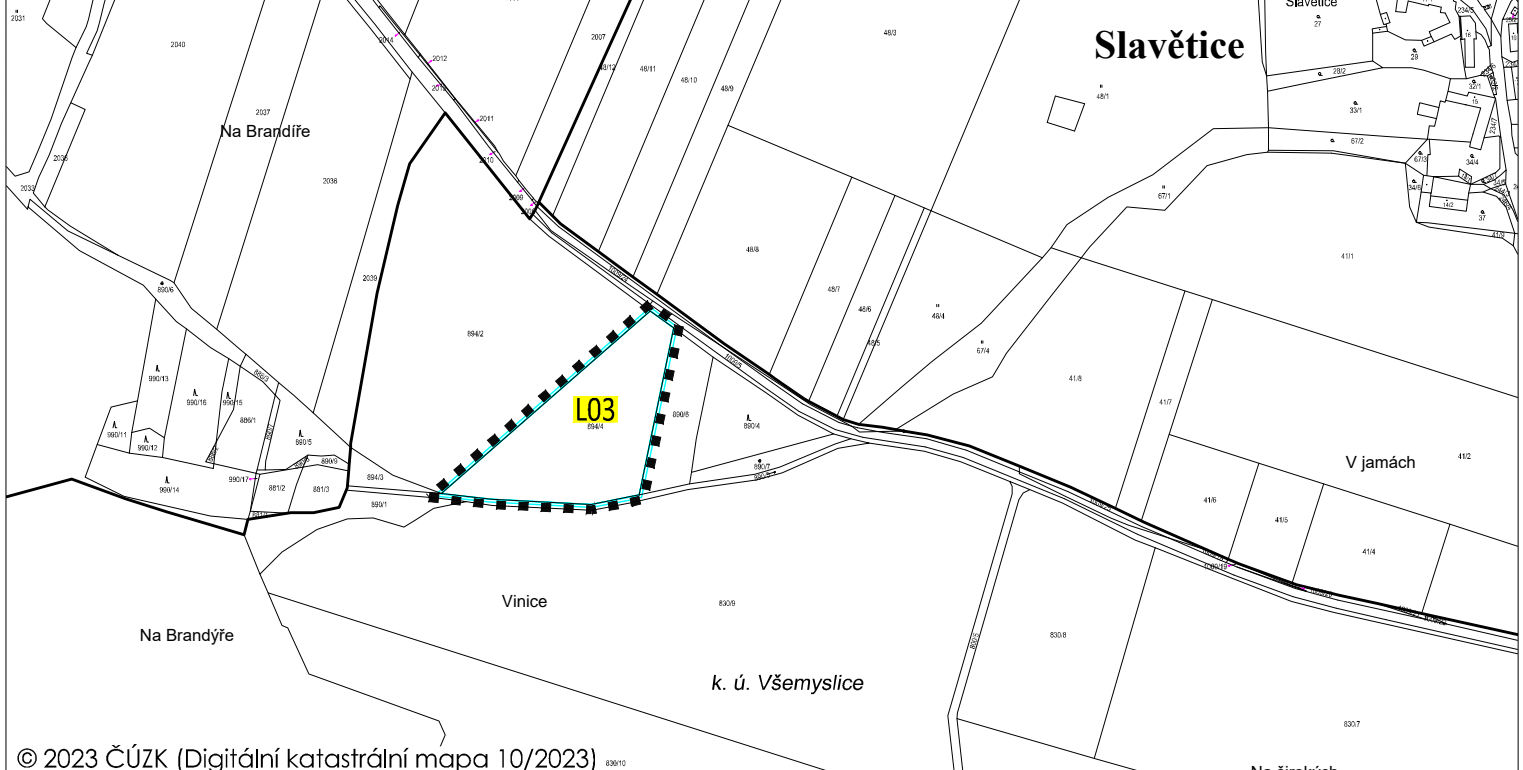
LOKALITA L15 v k.ú. Bohunice nad Vltavou



LOKALITY L01, L02, L11, L12, L13 a L14 v k.ú. Všemyšlice



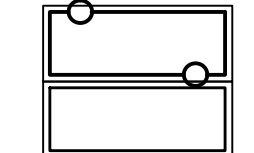
LOKALITA L03 v k.ú. Všemyšlice



### LEGENDA:

#### HRANICE, ZNAČENÍ

stav



návrh



- HRANICE SPRÁVNÍHO ÚZEMÍ OBCE
- HRANICE KATASTRÁLNÍHO ÚZEMÍ
- HRANICE ŘEŠENÉHO ÚZEMÍ ZMĚNY Č. 3
- OZNAČENÍ LOKALIT ZMĚNY Č. 3
- PLOCHY A KORIDORY VEŘEJNĚ PROSPĚŠNÝCH STAVEB
- OZNAČENÍ VEŘEJNĚ PROSPĚŠNÉ STAVBY

#### VÝČET VEŘEJNĚ PROSPĚŠNÝCH STAVEB

Technická infrastruktura – neměněna změnou č. 3 ÚP Všemyšlice		
označení	katastrální území	Účel navržených VPS
T14	k.ú. Vseteč	Trafostanice + odbočení ze stávajícího vedení v severní části Vseteče
Dopravní infrastruktura – neměněna změnou č. 3 ÚP Všemyšlice		
CD.1	k.ú. Všemyšlice k.ú. Vseteč	Koridor dopravní infrastruktury místního významu – homogenizace a úpravy silnice II/138
Veřejná prostranství – měněna změnou č. 3 ÚP Všemyšlice		
PV1	k.ú. Všemyšlice – místní část Neznašov	úprava uličních parterů v místní části Neznašov
PV2	k.ú. Všemyšlice – místní část Neznašov	úprava okolí hřbitova a hrobky
PV6	k.ú. Bohunice nad Vltavou	úprava uličních parterů v místní části Bohunice

ZÁZNAM O ÚČINNOSTI	
Vydávající správní orgán: ZASTUPITELSTVO OBCE VŠEMYSLICE	Datum vydání změny ÚP: 5. 10. 2023
Pořizovatel: MěÚ TYN nad VLTAVOU Oprávněná úřední osoba pořizovatele s osvědčením zvláštní odborné způsobilosti: jméno a příjmení: Ing. JANA PIKLOVÁ funkce: samostatný referent úřadu územního plánování odboru regionálního rozvoje MěÚ Tyn nad Vltavou podpis:	Datum nabytí účinnosti změny ÚP: 3. 11. 2023
jméno a příjmení: Bc. KATEŘINA LEVÍNSKÁ funkce: starosta obce VŠEMYSLICE, zastupitel určený pro spolupráci s pořizovatelem podpis:	Otisk úředního razítka pořizovatele:

Brůha a Krampera, architekti, spol. s r. o.  
PROJEKČNÍ A INŽENÝRSKÁ KANCELÁŘ, VODNÍ 12/42, 370 06 ČESKÉ BUDĚJOVICE IČ: 3873425213

VEDOUcí PROJEKTANT	ZODPOVĚDNÝ PROJEKTANT	KRESLIL
ING. ARCH. J. BRŮHA	ING. ARCH. J. BRŮHA	ING. V. PICKOVÁ
POŘIZOVATEL	MÚ Tyn nad Vltavou, náměstí Míru 2, 375 01 Tyn nad Vltavou 1	
OBJEDNATEL	Obec Všemyšlice, Neznašov 9, Neznašov, PSČ: 373 02	

AKCE  
**ZMĚNA Č. 3 ÚP VŠEMYSLICE**  
k.ú. Bohunice nad Vlt., Všemyšlice a Vseteč

ČÍSLO VÝKRESU  
**N4**  
ČÍSLO PÁRE

VÝKRES	VÝKRES VPS, VPO A ASANACÍ	MĚŘÍTKO	1:5000	DATUM	10/2023
STUPEŇ	00P	ČÍSLO ZAKÁZKY	19-041.4		
FORMÁT	6xA4				

© 2023 ČÚZK (Digitální katastrální mapa 10/2023)