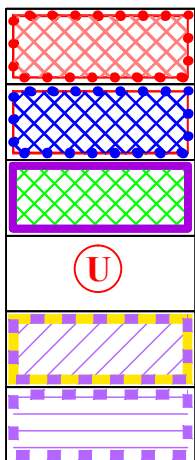
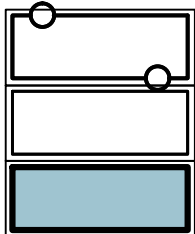


LEGENDA:

HRANICE, ZNAČENÍ

stav

návrh



HRANICE SPRÁVNÍHO ÚZEMÍ OBCE

HRANICE KATASTRÁLNÍHO ÚZEMÍ

HRANICE ZASTAVĚNÉHO ÚZEMÍ KE DNI 5. 10. 2020

HRANICE ZASTAVITELNÝCH PLOCH

PLOCHY PŘESTAVBY


PLOCHY ÚZEMNÍ REZERVY

PLOCHY URČENÉ K PROVĚŘENÍ ZMĚN JEJICH
VYUŽITÍ ÚZEMNÍ STUDIÍ

KORIDOR DOPRAVNÍ INFRASTRUKTURY NADMÍSTNÍHO VÝZNAMU

KORIDOR DOPRAVNÍ INFRASTRUKTURY MÍSTNÍHO VÝZNAMU

B R Ů H A A K R A M P E R A , A R C H I T E K T I , s p o l . s r . o .
PROJEKČNÍ A INŽENÝRSKÁ KANCELÁŘ, VODNÍ 12/42, 370 06 Č.BUDĚJOVICE tel:387425213 info@bkarchitekti.cz

	VEDOUcí PROJEKTANT	ZODPOVĚDNÝ PROJEKTANT	KRESLIL
	ING. ARCH. J. BRŮHA	ING. ARCH. J. BRŮHA	ING. VERONIKA PICKOVÁ
		ING. VERONIKA PICKOVÁ	
	POŘIZOVATEL Městský úřad Týn nad Vltavou, nám. Míru 2, 375 01 Týn nad Vltavou 1		
AKCE	ÚPLNÉ ZNĚNÍ ÚP VŠEMYSLICE PO VYDÁNÍ ZMĚN Č. 1, 2 a 3		ČÍSLO VÝKRESU N1-L
			ČÍSLO PARÉ
VÝKRES	VÝKRES ZÁKLADNÍHO ČLENĚNÍ ÚZEMÍ – LEGENDA		
STUPEŇ	ÚPLNÉ ZNĚNÍ ÚP	MĚŘITKO 1:5 000	DATUM 10/2023
FORMÁT	1 x A4	ČÍSLO ZAKÁZKY 19-041.5	