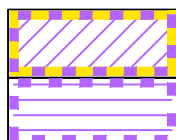
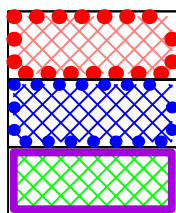
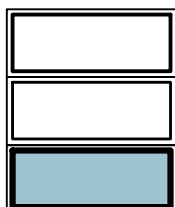


# LEGENDA:

## HRANICE, ZNAČENÍ

stav

návrh



HRANICE SPRÁVNÍHO ÚZEMÍ

HRANICE KATASTRÁLNÍHO ÚZEMÍ

HRANICE ZASTAVĚNÉHO ÚZEMÍ

HRANICE ZASTAVITELNÝCH PLOCH

PLOCHY PŘESTAVBY


PLOCHY ÚZEMNÍ REZERVY

PLOCHY URČENÉ K PROVĚŘENÍ ZMĚN JEJICH  
VYUŽITÍ ÚZEMNÍ STUDIÍ

KORIDOR DOPRAVNÍ INFRASTRUKTURY NADMÍSTNÍHO VÝZNAMU

KORIDOR DOPRAVNÍ INFRASTRUKTURY MÍSTNÍHO VÝZNAMU

B R Ů H A A K R A M P E R A , A R C H I T E K T I , s p o l . s r . o .  
PROJEKČNÍ A INŽENÝRSKÁ KANCELÁŘ, RIEGROVA 1745/59, 370 01 Č.BUDĚJOVICE tel:387425213 info@bkarchitekti.cz

	VEDOUcí PROJEKTANT	ZODPOVĚDNÝ PROJEKTANT	KRESLIL
	ING. ARCH. J. BRŮHA	ING. ARCH. J. BRŮHA	ING. VERONIKA PICKOVÁ
		ING. VERONIKA PICKOVÁ	
POŘIZOVATEL Městský úřad Týn nad Vltavou, nám. Míru 2, 375 01 Týn nad Vltavou 1			
AKCE	<b>ÚZEMNÍ PLÁN VŠEMYSLICE</b> <b>ÚPLNÉ ZNĚNÍ PO VYDÁNÍ ZMĚN Č. 1 a 2</b>		ČÍSLO VÝKRESU <b>N1-L</b>
			ČÍSLO PARÉ
VÝKRES	VÝKRES ZÁKLADNÍHO ČLENĚNÍ ÚZEMÍ		
STUPEŇ	ÚPLNÉ ZNĚNÍ ÚP	MĚŘITKO 1:5 000	DATUM 04/2019
FORMÁT	1x A4	ČÍSLO ZAKÁZKY 16-087.4	