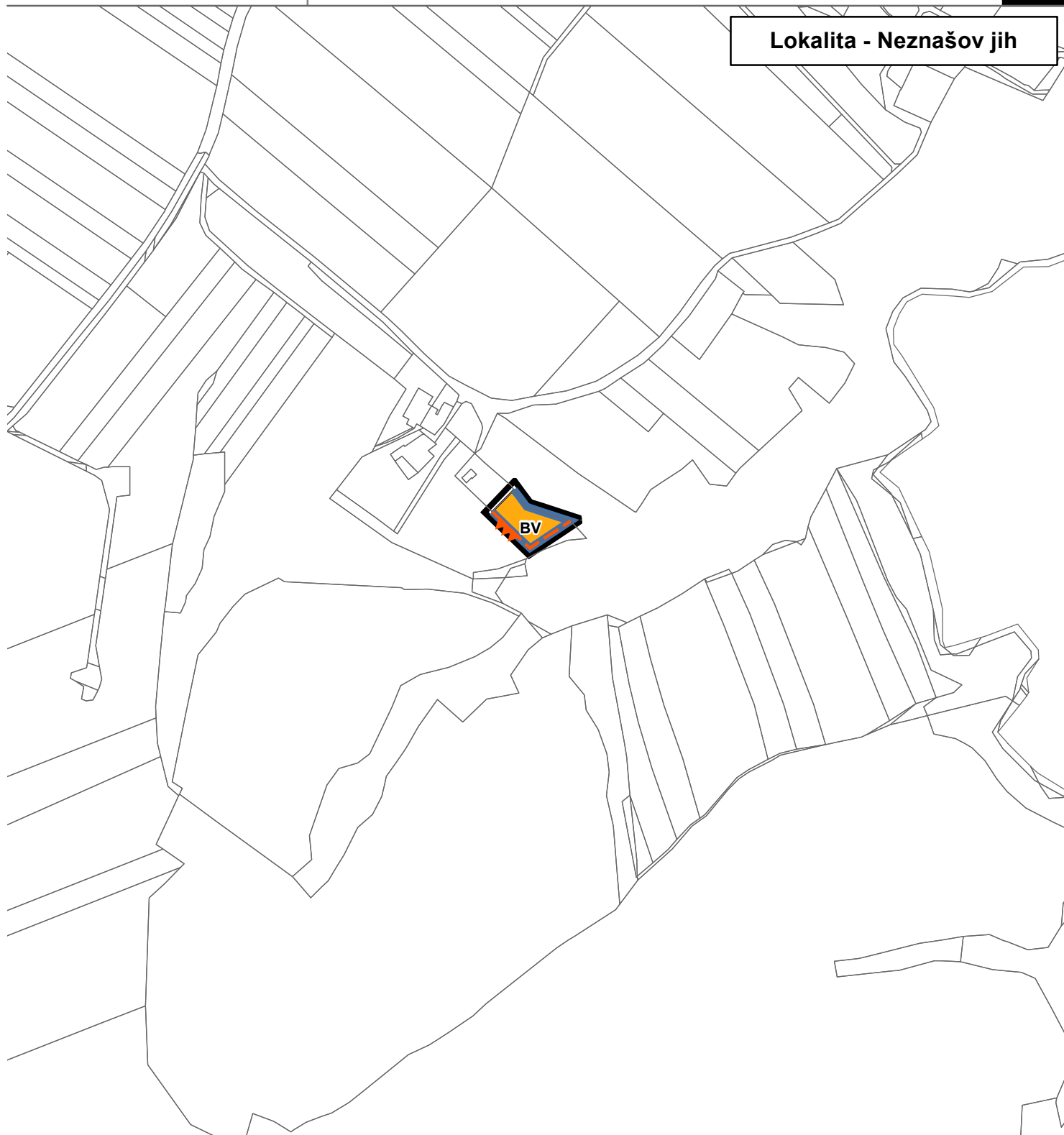




Lokalita - Neznašov jih



## ZÁKLADNÍ ČLENĚNÍ

ozn.	popis
	hranice řešeného území
	hranice zastavěného území

## PLOCHY S ROZDÍLNÝM ZPŮSOBEM VUŽITÍ

stav	návrh	popis
	<b>BV</b>	bydlení venkovské

## ZÁZNAM O ÚČINNOSTI

vydávající správní orgán: Zastupitelstvo obce Všemyslice  
datum nabytí účinnosti:  
pořizovatel: Městský úřad Týn nad Vltavou  
Odbor regionálního rozvoje  
oprávněná osoba pořizovatele: Ing. Jana Piklová

## ÚZEMNÍ SYSTÉM EKOLOGICKÉ STABILITY

ozn.	popis
	nadregionální biokoridor

## 2e - HLAVNÍ VÝKRES

ZHOTOVITEL  
Studio MAP s.r.o.

MĚŘÍTKO  
1: 5 000