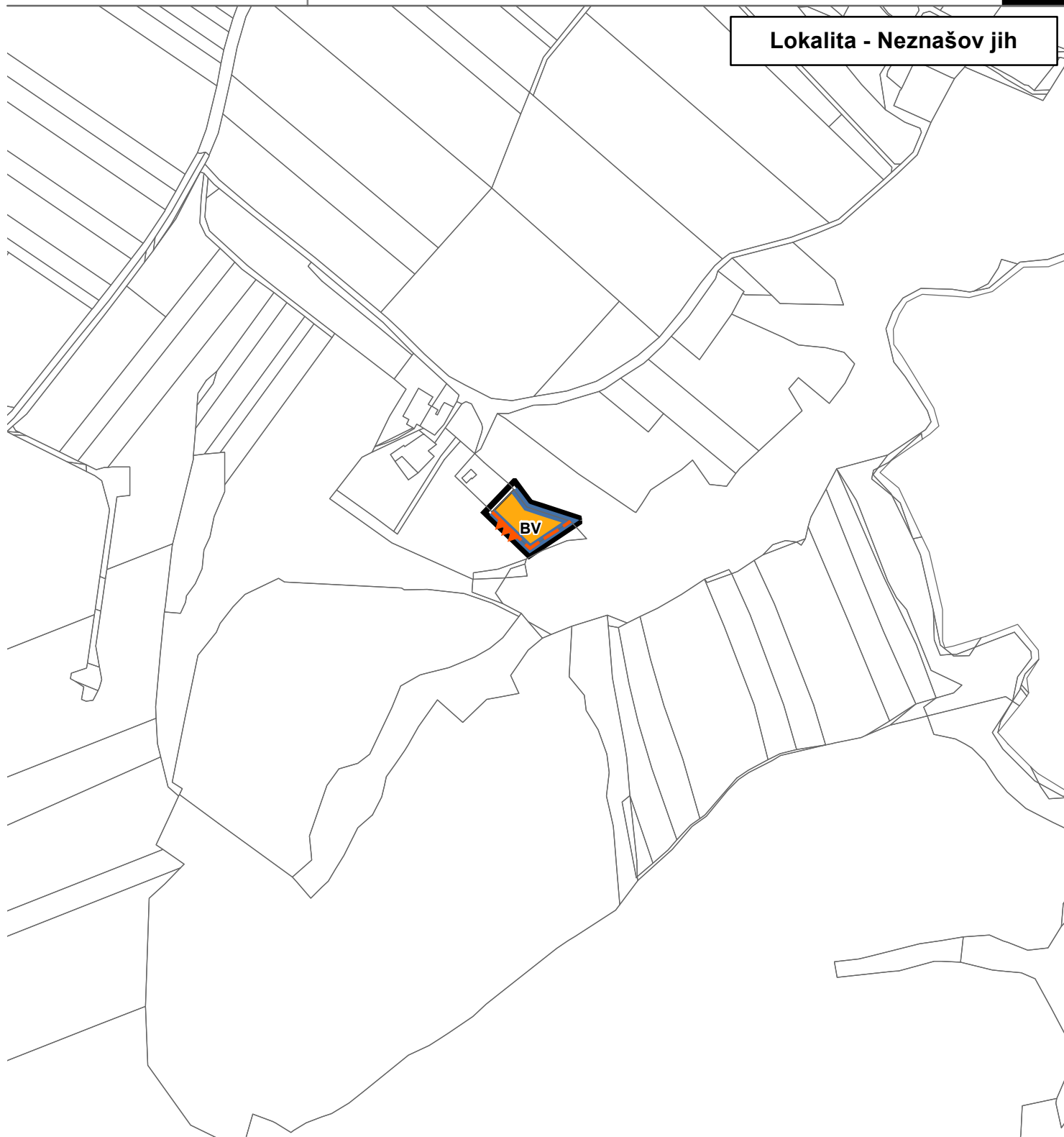




Lokalita - Neznašov jih



ZÁKLADNÍ ČLENĚNÍ

ozn.	popis
	hranice řešeného území
	hranice zastavěného území

PLOCHY S ROZDÍLNÝM ZPŮSOBEM VUŽITÍ

stav	návrh	popis
		bydlení venkovské

ZÁZNAM O ÚČINNOSTI

vydávající správní orgán: Zastupitelstvo obce Všemyslice
datum nabytí účinnosti:
pořizovatel: Městský úřad Týn nad Vltavou
Odbor regionálního rozvoje
oprávněná osoba pořizovatele: Ing. Jana Piklová

ÚZEMNÍ SYSTÉM EKOLOGICKÉ STABILITY

ozn.	popis
	nadregionální biokoridor

5e - KOORDINAČNÍ VÝKRES

ZHOTOVITEL
Studio MAP s.r.o.

MĚŘÍTKO
1: 5 000